



Pomáhat a chránit

POLICIE ČESKÉ REPUBLIKY
KRAJSKÉ ŘEDITELSTVÍ POLICIE KRAJE VYSOČINA

Územní odbor Žďár nad Sázavou
Dopravní inspektorát

Č.j.: KRPJ-112406-2/ČJ-2022-161406-DING

Žďár nad Sázavou 22. září 2022

Ing. Leoš Pohanka
Dolní 35
592 14 Nové Veselí

1. Místní úprava provozu na pozemních komunikacích v rámci akce „Město Žďár nad Sázavou, stavební úpravy autobusových zastávek - Květná“

Stanovisko:

(ve smyslu § 77 odst. 2 písm. b) zákona č. 361/2000 Sb., o provozu na pozemních komunikacích)

Policie ČR, Dopravní inspektorát Žďár nad Sázavou, **souhlasí** s Vámi předloženým návrhem místní úpravy dle předložené žádosti a situace dopravního značení.

Pro provedení a umístění dopravního značení požadujeme soulad s platnými právními a technickými předpisy.

2. „Město Žďár nad Sázavou, stavební úpravy autobusových zastávek - Květná“ - projektová dokumentace

Stanovisko:

(ve smyslu § 16 odst. 2 písm. b) zákona č. 13/1997 Sb., o pozemních komunikacích)

Policie ČR, Dopravní inspektorát Žďár nad Sázavou, **za předpokladu** souladu s podmínkami pod bodem 1. tohoto dokumentu a **za předpokladu** souladu s níže uvedenými podmínkami pro BUS zastávku **souhlasí** s předloženou projektovou dokumentací předmětné stavby pro společné povolení.

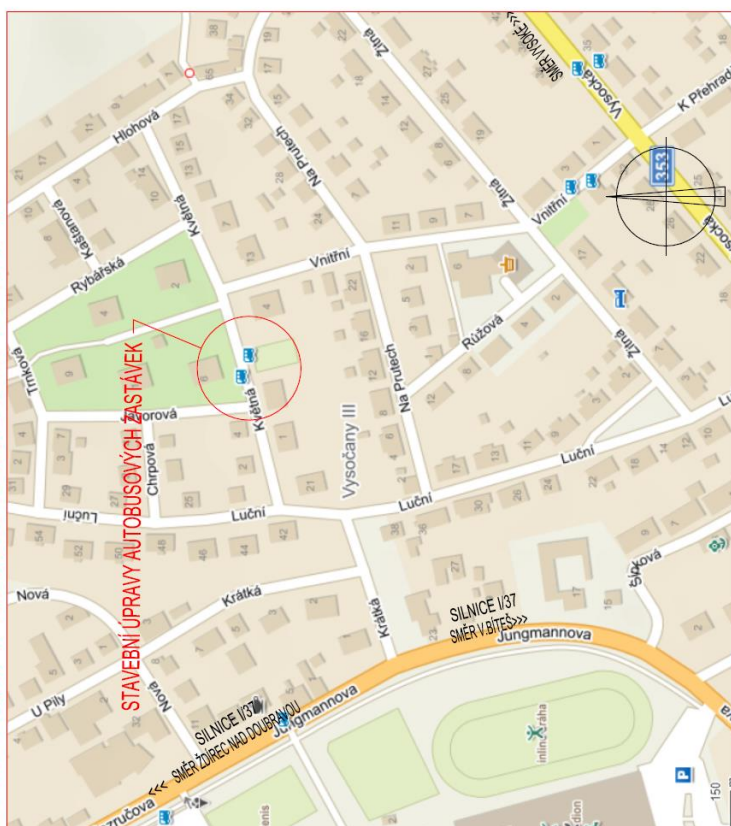
Požadavky na BUS zastávku:

- umístění BUS zastávky musí být v souladu se závaznou ČSN 73 6425-1 – Autobusové, trolejbusové a tramvajové zastávky, přestupní uzly a stanoviště, a její provedení a vybavení, včetně vybavení prvky zmírňujícími bariérový účinek komunikace v souladu s vyhláškou Ministerstva pro místní rozvoj č. 398/2009 Sb. o obecných technických požadavcích zabezpečujících bezbariérové užívání staveb,

- Při splnění uvedených podmínek návrh odpovídá obecným požadavkům na bezpečnost a plynulost provozu na pozemních komunikacích.

29

por. Mgr. Pavel Musil
vedoucí oddělení



Poznámky:
PŘED ZAPOČETÍM ZEMNÍCH PRACÍ JE NUTNO VYTÝČIT VEŠKERÉ PODZEMNÍ SÍTĚ
SÍŤ NENÍ MOŽNO ODMĚŘOVAT Z TOHOTO VÝKRESU, BYL VYNESEN POUZE INFORMATIVNĚ

VÝSKOVÝ SYSTÉM B.p.v.		ZODP. PROJEKTANT Ing. LEOS POHANKA		Ing. LEOS POHANKA	
VÝPRACOVAN		Bc. PETR JAROŠ	VÝSOČINA		STAVBNÍ ÚŘAD ŽDÁR NAD SÁZAVOU
KRAJ		VÝSOČINA	MĚSTO ŽDÁR NAD SÁZAVOU		
MĚSTO STAVBY		MĚSTO ŽDÁR NAD SÁZAVOU	INVESTOR		MĚSTO ŽDÁR NAD SÁZAVOU
		MĚSTO ŽDÁR NAD SÁZAVOU	ŽITKOVNA 227/1, 591 01 ŽDÁR NAD SÁZAVOU		
AKCE		MĚSTO ŽDÁR NAD SÁZAVOU STAVBNÍ ÚPRAVY AUTOBUSOVÝCH ZASTÁVEK - KVĚTNÁ			
		SITUACE ŠIRŠÍCH VZTAHŮ			
OBSAH VÝKRESU		Č. PANE			

[illegible]



LEGENDA STÁVAJOJICH SÍTI

- KANALIZACE JEDNOTNÁ (VRS)
- VODOVOD (VRS)
- SÍŤ EL. KOMUNIKACÍ (ČETN) - POZIČNÍ VEŘEŽ
- SÍŤ EL. KOMUNIKACÍ (ČETN) - NADŘÍZNÍ VEŘEŽ
- PLYNOVOD (INVOČ)
- NÁZEV NAPĚTÍ POZIČNÍ VEŘEŽ (E.ON)
- VÝSÍLEK NAPĚTÍ POZIČNÍ VEŘEŽ (E.ON)

LEGENDA PLOCH

- AUTOMATIZOVANÁ ZASTÁVKA – KRYTÝ ZDOLNÝ PRIESTOR
- NOVÁ KAPACITNÁ VEŽOVÝA – SLABICA KAPACITNÉ VEŽOVÝA
- CHÝBNÝ NADPIS VEŽOVÝA – POKŮS O KRYTÍ Z BĚŽNÉHO (ZÁMĚRNÉ) SLABÝ
- NOVÁ KAPACITNÁ VEŽOVÝA – SLABICA KAPACITNÉ VEŽOVÝA OK
- CHÝBNÝ V MÍSTĚ NOVÉ ZASTÁVKY – KRYTÍ Z BĚŽNÉHO (ZÁMĚRNÉ) SLABÝ
- NOVÁ KAPACITNÁ VEŽOVÝA – SLABICA KAPACITNÉ VEŽOVÝA OK
- CHÝBNÝ – BEZDĚLNÝ ÚPRAVY
- KRYTÍ Z MÍSTĚ KLASICKÉ ŽELEZNÉ BĚŽNÉ (ZÁMĚRNÉ) SLABÝ
- NADPISY – VYKÁZANÉ BEZDĚLNÝM ODSÚPŤ
- KRYTÍ Z OPRAVY BĚŽNÉ KAPACITNÉ
- OPRAVA VEŽOVÝA MÍSTĚ KAPACITNÉ – KAPACITNÝ KRYTÍ
- OPRAVA SLABIC VEŽOVÝA (OPRAVA OPRAVA, POPLAŠENÍ KAPACITNÉ VEŽOVÝ)
- VEŽOVÝA OPRAVA – ZASTÁVKA

————— STÁVAJÍCÍ STAV
 ————— NOVĚ NAVRŽENÝ STAV (OBRUBNÍKY, NEZPEVNĚNÁ KRAJICE, ..)
 - - - - - HRANICE POZEMKŮ DLE KN

VÝSTUPNÝ LIST: B.A.x			
ZÁKLADNÍ PREZIDENT: JUD. LEON FOMINA			
OPRAVITELNÁ:	IN. PETR BILKA		
OBEC:	VÝVOČNÁ	STAVEBNÍ ÚČAST:	ŽDAR NAD SÁZAVOU
MÍSTO STAVBY:	MÍSTO ŽDAR NAD SÁZAVOU		
INVESTOR:	MÍSTO ŽDAR NAD SÁZAVOU		
ŽIVNOVA 227/1, 951 01 ŽDAR NAD SÁZAVOU			
PRŮJEKT:		POHLEDY:	3/4
		SKALPIS:	0/0/0/2
		STAVBY:	0/0/0/0
		ČÍSLO ZAKÁZKY:	01022
JMÉNO:			
OSADNÝ VÝVOČNÍK:		ČÍSLO DÍL:	MÍSTO
SITUACE		ČÍSLO DÍL:	MÍSTO
		ČÍSLO DÍL:	MÍSTO

[illegible][illegible][illegible]


This architectural site plan illustrates the proposed building layout and surrounding landscape. The main building footprint is outlined in red, featuring a central rectangular section and two smaller wings. A large, irregularly shaped area, possibly a lawn or garden, is shaded in light green. Several small, stylized tree symbols are scattered throughout the plan, particularly around the building and along the perimeter. Dashed blue lines indicate boundaries or specific zones. In the bottom right corner, there is a north arrow pointing upwards and a scale bar labeled "0 1113700,00".

KATASTRÁLNY ÚZEM	PARCELNÉ ČÍSLO	ČÍSLO LV	ZPŮSOB VYUŽITÍ	DRUH POZEMKU	VLASTNICKÉ PRÁVO	ROZSAH OCHRANY
MĚSTO ŽDĀR (795232)	2712/1	1	OSTATNÍ KOMUNIKACE	OSTATNÍ PLOCHA	MĚSTO ŽDĀR NAD SÁZAVOU	ROZSAHLE CHRÁNĚNÉ ÚZEMÍ

2712/1 POZEMKY DOTČENÉ STAVBOU
SOUSEDNÍ POZEMKY

NOVĚ NAMŘENÝ STAV (OBRUBNÍKY, NEZPEVNĚNÁ KRAJICE, ...)
HRANICE POZEMKŮ DLE KN

STRÁNA NENÍ MOŽNO ODČERPOVAŤ Z TOHOTO VÝKRESU, BYLÝ VYNESENÝ POUŽE INFORMATIVNE

ZDOP. PROJEKTOVATEL: ING. LEOS POHANKA			
VYPRACOVANÉ: Bc. PETR JAROS		DOK. 2022-01 DOK. 2022-02 DOK. 2022-03 DOK. 2022-04 DOK. 2022-05 DOK. 2022-06 DOK. 2022-07 DOK. 2022-08 DOK. 2022-09 DOK. 2022-10 DOK. 2022-11 DOK. 2022-12 DOK. 2023-01 DOK. 2023-02 DOK. 2023-03 DOK. 2023-04 DOK. 2023-05 DOK. 2023-06 DOK. 2023-07 DOK. 2023-08 DOK. 2023-09 DOK. 2023-10 DOK. 2023-11 DOK. 2023-12 DOK. 2024-01 DOK. 2024-02 DOK. 2024-03 DOK. 2024-04 DOK. 2024-05 DOK. 2024-06 DOK. 2024-07 DOK. 2024-08 DOK. 2024-09 DOK. 2024-10 DOK. 2024-11 DOK. 2024-12 DOK. 2025-01 DOK. 2025-02 DOK. 2025-03 DOK. 2025-04 DOK. 2025-05 DOK. 2025-06 DOK. 2025-07 DOK. 2025-08 DOK. 2025-09 DOK. 2025-10 DOK. 2025-11 DOK. 2025-12 DOK. 2026-01 DOK. 2026-02 DOK. 2026-03 DOK. 2026-04 DOK. 2026-05 DOK. 2026-06 DOK. 2026-07 DOK. 2026-08 DOK. 2026-09 DOK. 2026-10 DOK. 2026-11 DOK. 2026-12 DOK. 2027-01 DOK. 2027-02 DOK. 2027-03 DOK. 2027-04 DOK. 2027-05 DOK. 2027-06 DOK. 2027-07 DOK. 2027-08 DOK. 2027-09 DOK. 2027-10 DOK. 2027-11 DOK. 2027-12 DOK. 2028-01 DOK. 2028-02 DOK. 2028-03 DOK. 2028-04 DOK. 2028-05 DOK. 2028-06 DOK. 2028-07 DOK. 2028-08 DOK. 2028-09 DOK. 2028-10 DOK. 2028-11 DOK. 2028-12 DOK. 2029-01 DOK. 2029-02 DOK. 2029-03 DOK. 2029-04 DOK. 2029-05 DOK. 2029-06 DOK. 2029-07 DOK. 2029-08 DOK. 2029-09 DOK. 2029-10 DOK. 2029-11 DOK. 2029-12 DOK. 2030-01 DOK. 2030-02 DOK. 2030-03 DOK. 2030-04 DOK. 2030-05 DOK. 2030-06 DOK. 2030-07 DOK. 2030-08 DOK. 2030-09 DOK. 2030-10 DOK. 2030-11 DOK. 2030-12 DOK. 2031-01 DOK. 2031-02 DOK. 2031-03 DOK. 2031-04 DOK. 2031-05 DOK. 2031-06 DOK. 2031-07 DOK. 2031-08 DOK. 2031-09 DOK. 2031-10 DOK. 2031-11 DOK. 2031-12 DOK. 2032-01 DOK. 2032-02 DOK. 2032-03 DOK. 2032-04 DOK. 2032-05 DOK. 2032-06 DOK. 2032-07 DOK. 2032-08 DOK. 2032-09 DOK. 2032-10 DOK. 2032-11 DOK. 2032-12 DOK. 2033-01 DOK. 2033-02 DOK. 2033-03 DOK. 2033-04 DOK. 2033-05 DOK. 2033-06 DOK. 2033-07 DOK. 2033-08 DOK. 2033-09 DOK. 2033-10 DOK. 2033-11 DOK. 2033-12 DOK. 2034-01 DOK. 2034-02 DOK. 2034-03 DOK. 2034-04 DOK. 2034-05 DOK. 2034-06 DOK. 2034-07 DOK. 2034-08 DOK. 2034-09 DOK. 2034-10 DOK. 2034-11 DOK. 2034-12 DOK. 2035-01 DOK. 2035-02 DOK. 2035-03 DOK. 2035-04 DOK. 2035-05 DOK. 2035-06 DOK. 2035-07 DOK. 2035-08 DOK. 2035-09 DOK. 2035-10 DOK. 2035-11 DOK. 2035-12 DOK. 2036-01 DOK. 2036-02 DOK. 2036-03 DOK. 2036-04 DOK. 2036-05 DOK. 2036-06 DOK. 2036-07 DOK. 2036-08 DOK. 2036-09 DOK. 2036-10 DOK. 2036-11 DOK. 2036-12 DOK. 2037-01 DOK. 2037-02 DOK. 2037-03 DOK. 2037-04 DOK. 2037-05 DOK. 2037-06 DOK. 2037-07 DOK. 2037-08 DOK. 2037-09 DOK. 2037-10 DOK. 2037-11 DOK. 2037-12 DOK. 2038-01 DOK. 2038-02 DOK. 2038-03 DOK. 2038-04 DOK. 2038-05 DOK. 2038-06 DOK. 2038-07 DOK. 2038-08 DOK. 2038-09 DOK. 2038-10 DOK. 2038-11 DOK. 2038-12 DOK. 2039-01 DOK. 2039-02 DOK. 2039-03 DOK. 2039-04 DOK. 2039-05 DOK. 2039-06 DOK. 2039-07 DOK. 2039-08 DOK. 2039-09 DOK. 2039-10 DOK. 2039-11 DOK. 2039-12 DOK. 2040-01 DOK. 2040-02 DOK. 2040-03 DOK. 2040-04 DOK. 2040-05 DOK. 2040-06 DOK. 2040-07 DOK. 2040-08 DOK. 2040-09 DOK. 2040-10 DOK. 2040-11 DOK. 2040-12 DOK. 2041-01 DOK. 2041-02 DOK. 2041-03 DOK. 2041-04 DOK. 2041-05 DOK. 2041-06 DOK. 2041-07 DOK. 2041-08 DOK. 2041-09 DOK. 2041-10 DOK. 2041-11 DOK. 2041-12 DOK. 2042-01 DOK. 2042-02 DOK. 2042-03 DOK. 2042-04 DOK. 2042-05 DOK. 2042-06 DOK. 2042-07 DOK. 2042-08 DOK. 2042-09 DOK. 2042-10 DOK. 2042-11 DOK. 2042-12 DOK. 2043-01 DOK. 2043-02 DOK. 2043-03 DOK. 2043-04 DOK. 2043-05 DOK. 2043-06 DOK. 2043-07 DOK. 2043-08 DOK. 2043-09 DOK. 2043-10 DOK. 2043-11 DOK. 2043-12 DOK. 2044-0	